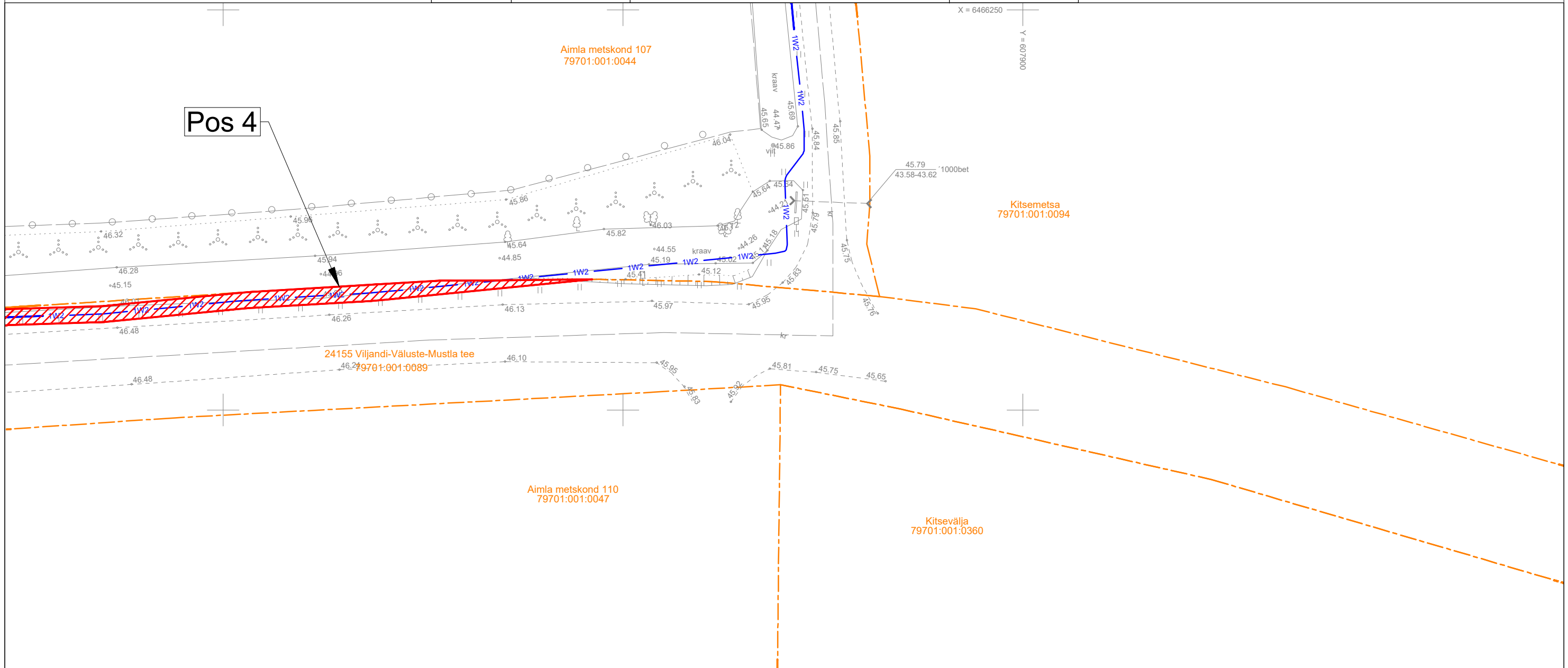





# Isikliku kasutusõiguse seadmise plaan

| IKÕ ala<br>Pos nr<br>(plaanil) | Kinnistu<br>registriosa nr | Katastriüksuse tunnus, nimi ja sihtotstarve                          | IKÕ ala pindala<br>ruutmeetrites m <sup>2</sup> |
|--------------------------------|----------------------------|--|---|
| Pos 4                          | 11783150                   | 79701:001:0089<br>24155 Viljandi-Väluste-Mustla tee<br>transpordimaa | 1294  |



-  IKÕ seadmise ala
-  Kinnistute piirid
-  Projekteeritud keskpinge maakaabel kaablikaitsetorus (esimene nr kaablite arv)

Projekteeritava maakaabli pikkus 649 m

|   |   |                    |                          |                       |
|---|---|--------------------|--------------------------|-----------------------|
| Projekti nimi / aadress<br>Väluste lasketiir Riuma küla Viljandi vald Viljandi maakond, liitumine madalpingel. LC4783. Tööprojekt |   |                    |                          | Töö nr<br>25-132      |
| Koostaja  | Stromtec OÜ<br>Tõnis Kuusk<br>+372 5568 9833; tonis.kuusk@stromtec.ee | Möötkava<br>M1:500 | Leht / formaat<br>2/2 A3 | Kuupäev<br>20.02.2026 |